



12/11/2024

HORA: 12:30

PLANES DE EMERGENCIA ACTIVADOS POR FENÓMENOS METEOROLÓGICOS

El Centro de Coordinación de Emergencias de la Generalitat informa:

- Plan Especial de Inundaciones

ALERTAS METEOROLÓGICAS (*)

CASTELLÓN

- ALERTA POR LLUVIAS NIVEL NARANJA EN EL LITORAL NORTE
- ALERTA POR LLUVIAS NIVEL AMARILLO EN EL LITORAL SUR Y EN TODO EL INTERIOR
- ALERTA POR FENÓMENOS COSTEROS NIVEL AMARILLO EN TODO EL LITORAL

VALENCIA

- ALERTA POR LLUVIAS NIVEL NARANJA EN TODO EL LITORAL
- ALERTA POR LLUVIAS NIVEL AMARILLO EN EL INTERIOR SUR
- ALERTA POR FENÓMENOS COSTEROS NIVEL AMARILLO EN TODO EL LITORAL

ALICANTE

- ALERTA POR LLUVIAS NIVEL NARANJA EN EL LITORAL NORTE
- ALERTA POR FENÓMENOS COSTEROS NIVEL AMARILLO EN TODO EL LITORAL

EMERGENCIAS

VALENCIA

- EMERGENCIA SITUACIÓN 2 POR INUNDACIONES EN TODA LA PROVINCIA

(*) **ALERTAS POR RIESGOS NIVEL AMARILLO:** El peligro es bajo, pero los bienes y la población vulnerables o en zonas expuestas a los fenómenos meteorológicos adversos podrían sufrir algún impacto. Se aconseja que permanezcan atentos a las actualizaciones que se realicen.

- Documento elaborado por el Centro de Coordinación de Emergencias de la Generalitat (CCE) a partir de la predicción de AEMET. Se pueden consultar los detalles de los fenómenos previstos en la web de AEMET. Se autoriza su uso y difusión citando al CCE como autor del mismo. Está disponible y actualizado en la web www.112cv.gva.es y en la App **GVA 112 Avisos** (disponible en Google Play y App Store)

12/11/2024

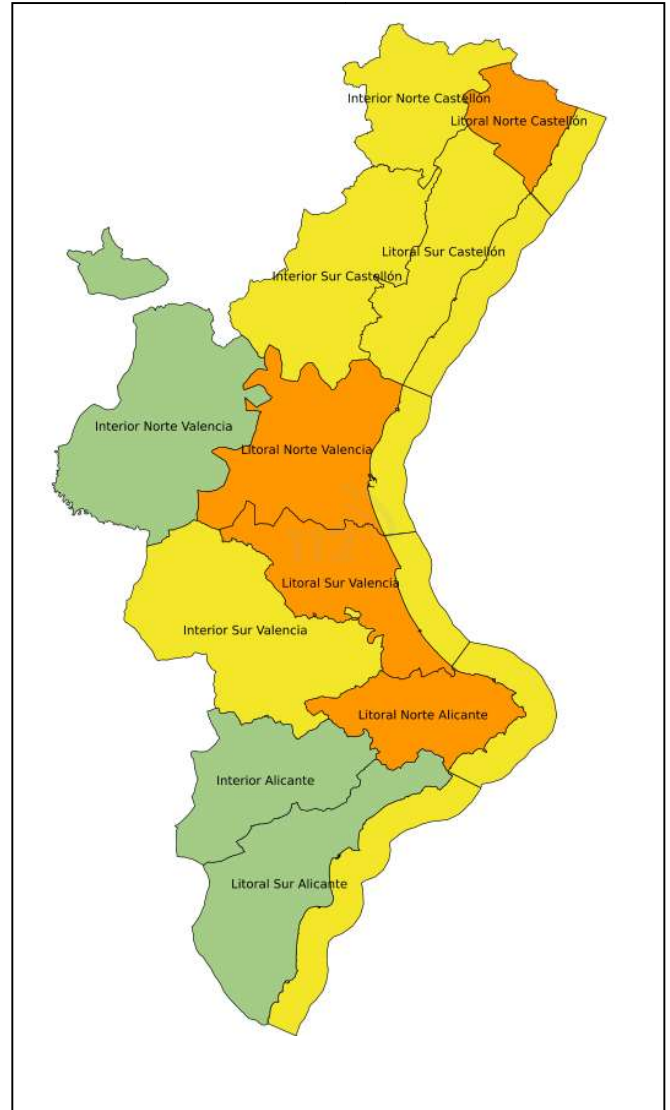
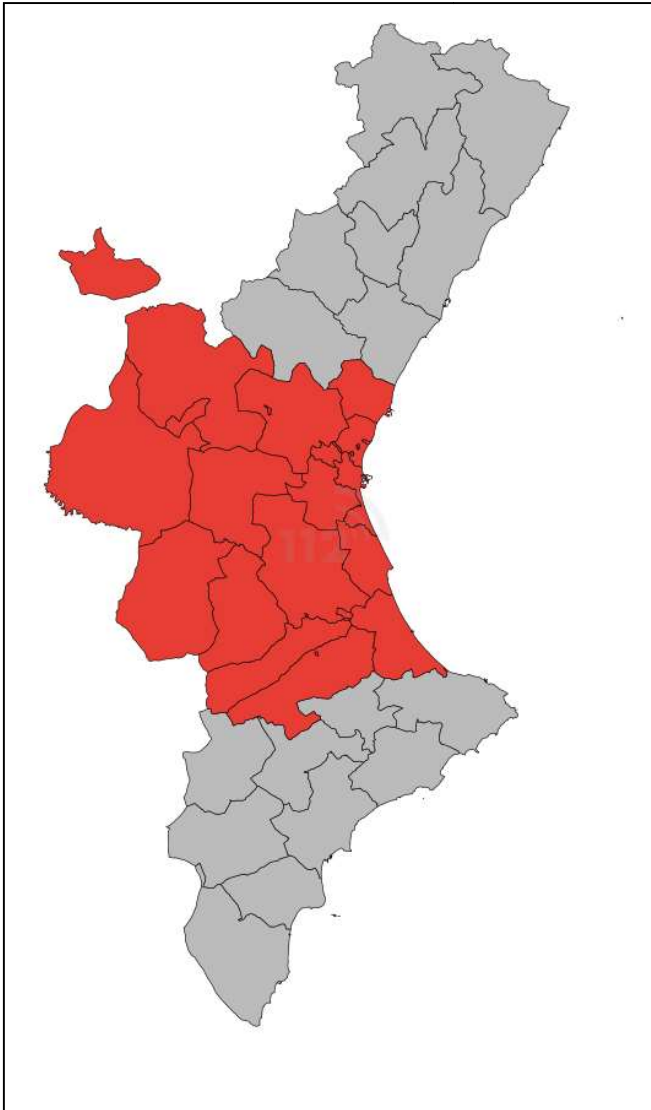
HORA: 12:30

EMERGENCIAS

Comarcas y municipios en
situación de emergencia ■

ALERTAS ACTIVAS

Riesgo bajo ■
Riesgo importante ■
Riesgo extremo ■



COMENTARIO ADICIONAL:

- Se mantiene la emergencia situación 2 en la provincia de Valencia.
- Precipitación máxima acumulada en 1h de 40l/m² y en 12h de 120l/m² para los niveles naranja.
- Precipitación máxima acumulada en 1h de 30l/m² y en 12h de 80l/m² para los niveles amarillo.
- Posibilidad de tormentas en las zonas de nivel naranja.
- Fenómenos costeros: se prevé vientos del nordeste de 50 a 60 km/h y olas de 2 a 3m.



12/11/2024

HORA: 12:30

PLANS D'EMERGÈNCIA ACTIVATS PER FENÒMENS METEOROLÒGICS

El Centre de Coordinació d'Emergències de la Generalitat informa:

- Pla Especial d'Inundacions

ALERTES METEOROLÒGIQUES (*)

CASTELLÒ

- ALERTA PER PLUGES NIVELL TARONJA EN EL LITORAL NORD
- ALERTA PER PLUGES NIVELL GROC EN EL LITORAL SUD I EN TOT L'INTERIOR
- ALERTA PER FENÒMENS COSTANERS NIVELL GROC EN TOT EL LITORAL

VALÈNCIA

- ALERTA PER PLUGES NIVELL TARONJA EN TOT EL LITORAL
- ALERTA PER PLUGES NIVELL GROC EN L'INTERIOR SUD
- ALERTA PER FENÒMENS COSTANERS NIVELL GROC EN TOT EL LITORAL

ALACANT

- ALERTA PER PLUGES NIVELL TARONJA EN EL LITORAL NORD
- ALERTA PER FENÒMENS COSTANERS NIVELL GROC EN TOT EL LITORAL

EMERGÈNCIA

VALÈNCIA

- EMERGÈNCIA SITUACIÓ 2 PER INUNDACIONS EN TOTA LA PROVINCIA


(*) **ALERTA PER RISCOS NIVELL GROC:** El perill és baix, però els bens i la població vulnerables o en zones exposades als fenòmens meteorològics adversos podrien patir alguns impactes. S'aconsella que estiguen atents a les actualitzacions que es realitzen.

- Document elaborat pel Centre de Coordinació d'Emergències de la Generalitat(CCE) a partir de la predicció d'AEMET. Es poden consultar els detalls dels fenòmens previst en la web d'AEMET. S'autoritza el seu ús i difusió citant al CCE com a autor d'aquest. Està disponible i actualitzat en la web www.112cv.gva.es i en la App **GVA 112 Avisos** (disponible en Google Play y App Store)




12/11/2024

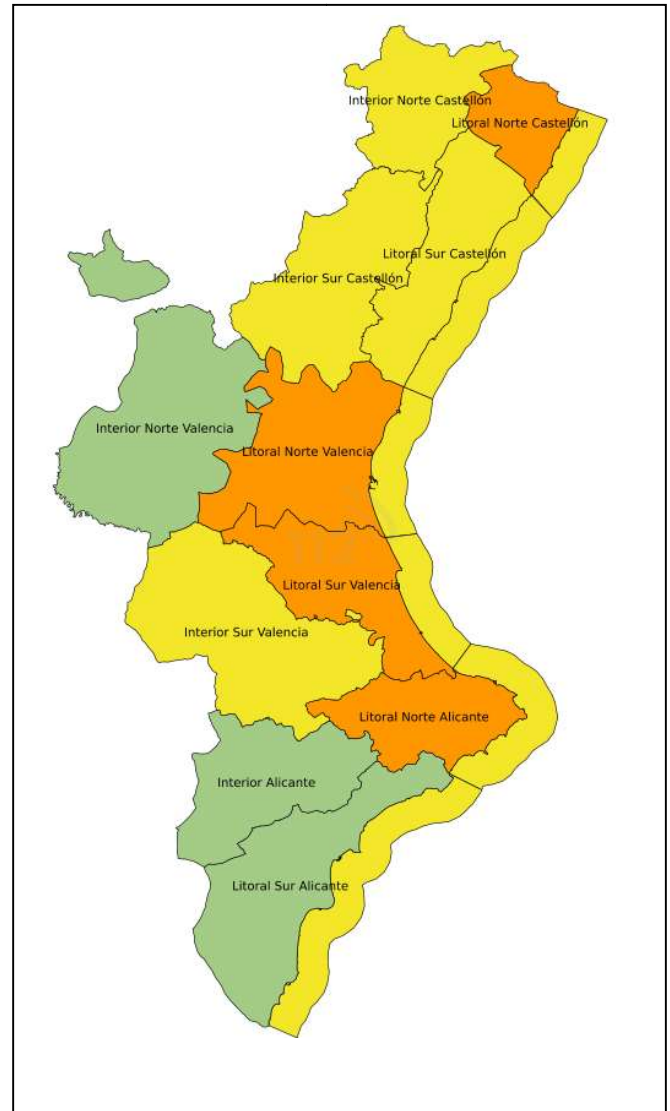
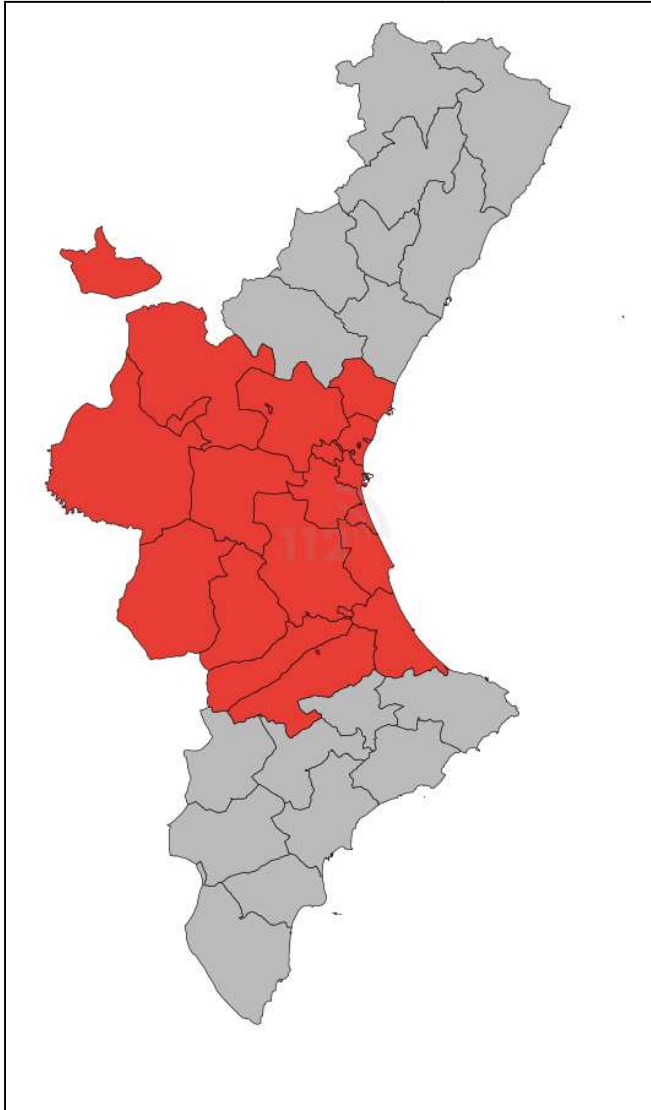
HORA: 12:30

EMERGÈNCIES

Comarques i municipis en
situació d'emergència 

ALERTES ACTIVES

Risc baix 
Risc important 
Risc extrem 



COMENTARI ADDICIONAL:

- Es manté l'emergència situació 2 en tota la província de València.
- Precipitació acumulada en 1h de 40l/m² i en 12h de 120l/m² per als nivells taronja
- Precipitació acumulada en 1h de 30l/m² i en 12h de 80l/m² per als nivells groc
- Possibilitat de tempestes en les zones de nivell taronja.
- Fenòmens costaners: es preveu vents del nord-est de 50 a 60 km/h i ones de 2 a 3m.